

MINISTERIO DE GOBIERNO,
INFRAESTRUCTURA Y DESARROLLO TERRITORIAL
Subsecretaría de Transporte

Resolución N.º 1866/2024

ANEXO II
DÍAS HÁBILES DE 09:00 A 11:00 HS. Y DE 14:30 A 16:00 HS.


ISELIN S.A.

GRUPO 510

HORARIO VALLE: LINEAS: 511-512-513-514-518

Linea: 01 de
Linea: 02 de
Linea: 03 de

Ing. LUIS EDUARDO BORREGO
SUBSECRETARIO DE
TRANSPORTE



MINISTERIO DE GOBIERNO,
INFRAESTRUCTURA Y DESARROLLO TERRITORIAL
Subsecretaria de Transporte

Resolución N.º 1866/2024


ANEXO II
DÍAS HÁBILES DE 09:00 A 11:00 HS. Y DE 14:30 A 16:00 HS.

ISELIN S.A. GRUPO 510

511

Denominación: 511 CUADRO NACIONAL - AMAPOLA - IZUEL

ETAPAS	CUADRO NACIONAL O CUADRO BOMBAL	RUTA Nº 146 Y SARMIENTO	E SALAS Y LAS ARABIAS	BOLIVAR Y AVDA. MITRE	CENTRO BALLOFFET E H.YRIGOYEN	LOS SAUCE Y AVDA BALLOFFET	AMAPOLA Y RUTA Nº 143	E. DE LOS ANDES Y RUTA Nº 143 GUTIERREZ Y RUTA Nº 143	CFA QUIROGA Y E.DE LOS ANDES	LA VILINA BARRIO INALICAN	IZUEL
KM. PARCIALES	2,5	1,5	1,3	1,7	3,0	3,0	3,0	4,0	2,0	5,5	3,5
KM. RECORRIDOS	2,5	4,0	5,3	7,0	10,0	13,0	16,0	20,0	22,0	27,5	31,0
CUADRO NACIONAL O CUADRO BOMBAL	705,50	705,50	913,00	1037,50	1120,50	1286,50	1743,00	1992,00	2241,00	2448,50	2448,50
RUTA Nº 146 Y SARMIENTO			705,50	913,00	1037,50	1120,50	1286,50	1743,00	1992,00	2241,00	2241,00
EST. SALAS Y LAS ARABIAS				705,50	913,00	1037,50	1120,50	1286,50	1743,00	1992,00	1992,00
BOLIVAR Y AVDA. MITRE					705,50	913,00	1037,50	1120,50	1286,50	1743,00	1743,00
AVDA. MITRE Y PATRICIAS MENDOCINAS (CENTRO)						705,50	913,00	1120,50	1286,50	1411,00	1411,00
LOS SAUCES Y AVDA. BALLOFFET							705,50	1037,50	1120,50	1286,50	1286,50
AMAPOLA Y RUTA Nº 143								705,50	913,00	1037,50	1037,50
EJERCITO DE LOS ANDES / GUTIERREZ Y RUTA Nº 143									705,50	913,00	913,00
C.F.A. - QUIROGA Y EJERCITO DE LOS ANDES										705,50	705,50
LA VILINA BARRIO INALICAN											705,50



Ing. LUIS EDUARDO BORREGO
SUBSECRETARIO DE TRANSPORTE



MINISTERIO DE GOBIERNO,
INFRAESTRUCTURA Y DESARROLLO TERRITORIAL
Subsecretaría de Transporte

Resolución N.º 1866/2024

ANEXO II


DÍAS HÁBILES DE 09:00 A 11:00 HS. Y DE 14:30 A 16:00 HS.

ISELIN S.A. GRUPO 510


512

Denominación: 512 UNION OBRERA - BARRIO CRISTIANO - CON ALARGUE EL CERRITO

ETAPAS	CALLAO Y ZAPATA	CALLAO Y CHACABUCO	A. CALLE Y 12 OCTUBRE ó TIRASSO Y NAMUNCURA	A. CALLE ó TIRASSO Y LASSA	A. CALLE ó TIRASSO Y SCHIAVONE	A. CALLE ó TIRASSO Y SPINELLI (CERRITO)
KM. PARCIALES	3,0	1,0	4,0	3,0	1,0	2,0
KM. RECORRIDOS	3,0	4,0	8,0	11,0	12,0	14,0
H. YRIGOYEN Y ALMAFUERTE	705,5	913,0	913,0	1120,5	1286,5	1743,0
CALLAO Y ZAPATA		705,5	705,5	913,0	1120,5	1286,5
CALLAO Y CHACABUCO			705,5	913,0	1120,5	1286,5
A. CALLE Y 12 OCTUBRE ó TIRASSO Y NAMUNCURA				705,5	913,0	1120,5
A. CALLE ó TIRASSO Y LASSA					705,5	913,0
A. CALLE ó TIRASSO Y SCHIAVONE						705,5



Ing. LUIS EDUARDO BORREGO
SUBSECRETARIO DE
TRANSPORTE



MINISTERIO DE GOBIERNO,
INFRAESTRUCTURA Y DESARROLLO TERRITORIAL
Subsecretaría de Transporte

Resolución N.º 1866/2024

ANEXO II


DÍAS HÁBILES DE 09:00 A 11:00 HS. Y DE 14:30 A 16:00 HS.

ISELIN S.A. GRUPO 510	513
Denominación: 513 BARRIO UNIMEV - CEMENTERIO - BARRIO LIBERTAD	

ETAPAS	COMODORO PI O URQUIZA	MORENO E H YRIGOYEN CENTRO BARCALA Y AVDA. COLON	UNIMEV O BOLIVAR
KM. PARCIALES	2,0	4,0	4,5
KM. RECORRIDOS	2,0	6,0	10,5
CEMENTERIO	705,5	913,0	1286,5
COMODORO PI O URQUIZA		705,5	913,0
MORENO E H YRIGOYEN CENTRO BARCALA Y AVDA. COLON			705,5

Director de Adm.
Director de
Subsecretario
<i>lu</i>


Ing. LUIS EDUARDO BORREGO
SUBSECRETARIO DE
TRANSPORTE



MINISTERIO DE GOBIERNO,
INFRAESTRUCTURA Y DESARROLLO TERRITORIAL
Subsecretaría de Transporte

Resolución N.º 1866/2024

ANEXO II
DÍAS HÁBILES DE 09:00 A 11:00 HS. Y DE 14:30 A 16:00 HS.

ISELIN S.A. GRUPO 510

518

Denominación: 518 SAN RAFAEL - MALVINAS SUR (POR SALTO DE LAS ROSAS)

ETAPAS	AVDA. MITRE Y BOLIVAR	AVDA. MITRE Y TIERRA DEL FUEGO	RUTA NAC. 146 Y SARMIENTO	ZAMORA	LA PICHANA	VICTOR WEINERT	SALTO DE LAS ROSAS	RIO ATUEL	ALMACEN DIP	GARCIA FRIAS	MALVINAS	FINCA PRIETO	MALVINAS SUR
KM. PARCIALES	1,7	1,3	3,0	3,0	4,5	2,0	4,0	7,0	6,0	3,0	4,0	4,0	6,0
KM. RECORRIDOS	1,7	3,0	6,0	9,0	13,5	15,5	19,5	26,5	32,5	35,5	39,5	43,5	49,5
CORONEL SUAREZ 255	705,5	913,0	1037,5	1120,5	1286,5	1535,5	1618,5	1992,0	1992,0	2241,0	3029,5	3237,0	3237,0
AVDA. MITRE Y BOLIVAR		705,5	913,0	1037,5	1120,5	1286,5	1618,5	1826,0	1992,0	1992,0	2241,0	3029,5	3237,0
AVDA. MITRE Y TIERRA DEL FUEGO			705,5	913,0	1037,5	1120,5	1286,5	1743,0	1826,0	1992,0	2241,0	3029,5	3237,0
RUTA NAC. 146 Y SARMIENTO				705,5	913,0	1037,5	1120,5	1286,5	1743,0	1826,0	1992,0	2241,0	3029,5
ZAMORA					705,5	913,0	1037,5	1286,5	1743,0	1743,0	1992,0	2241,0	3029,5
LA PICHANA						705,5	913,0	1037,5	1286,5	1743,0	1743,0	1992,0	2241,0
VICTOR WEINERT							705,5	913,0	1037,5	1286,5	1743,0	1992,0	2241,0
SALTO DE LAS ROSAS								705,5	913,0	1037,5	1743,0	1992,0	2241,0
RIO ATUEL									705,5	705,5	1120,5	1286,5	1535,5
ALMACEN DIP										705,5	913,0	1120,5	1286,5
GARCIA FRIAS											705,5	913,0	1120,5
MALVINAS												705,5	1037,5
FINCA PRIETO													705,5

Director de Actos
 Director
 Subdirector de Actos

Ing. LUIS EDUARDO BORREGO
 SUBSECRETARIO DE
 TRANSPORTE